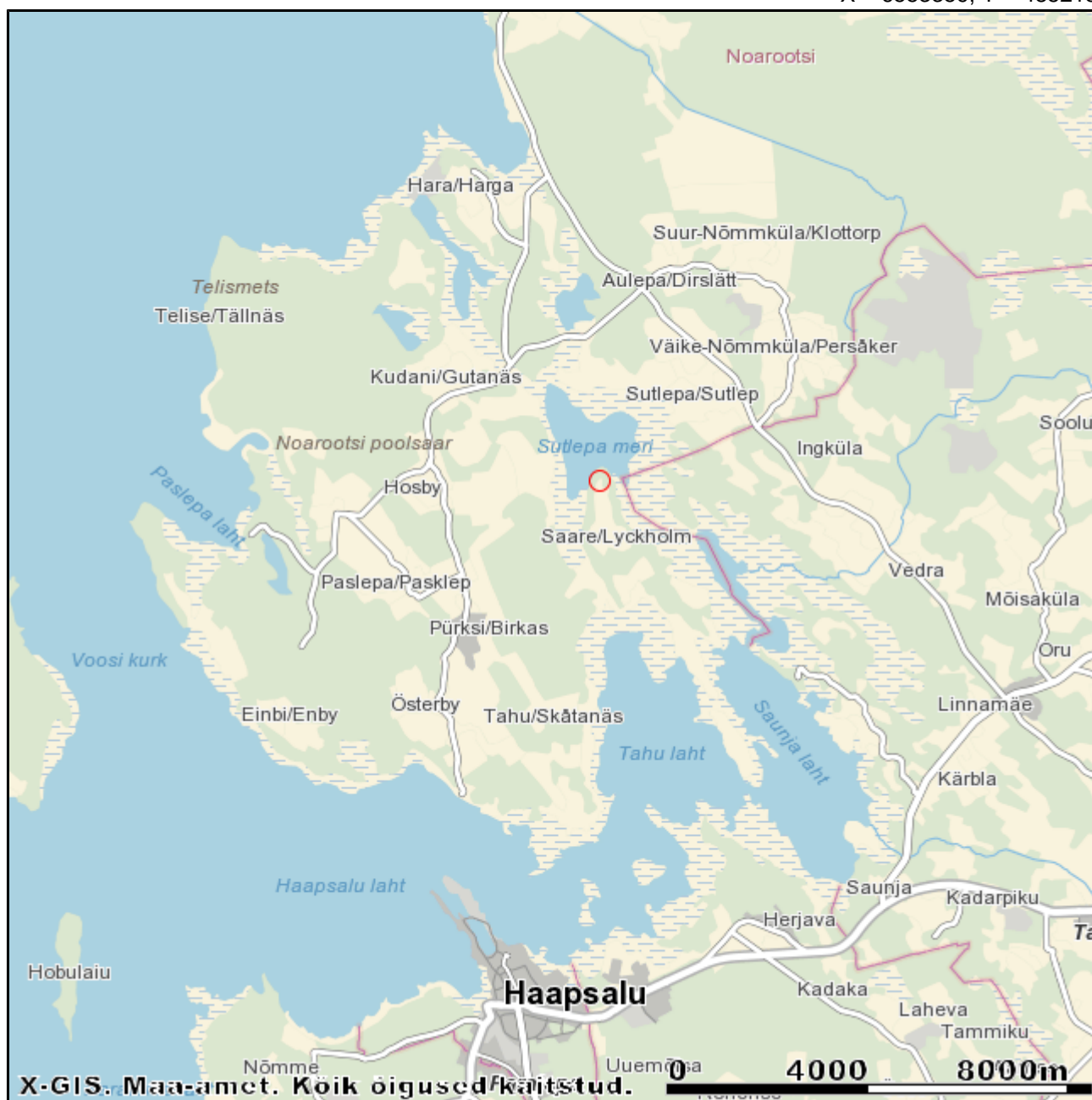


Väljavõte Maa-ameti kaardiserverist

ASUKOHA SKEEM

Saare õpperaja rekonstrueerimine

X = 6553359, Y = 485215





X = 6531520, Y = 463376

M 1:128371

Kaardiserveris olev info ja sellest tehtud väljavõtted on informatiivsed ega ei ole ametlikud. Väljavõtete kasutamisel peab ära märkima nende päritolu.

Kaart

| | |
|---|---------------------------------|
|  | põhimaantee; tugimaantee |
|  | kõrvalmaantee; ramp; ühendustee |
|  | põhitänav |
|  | jaotustänav |
|  | raudtee |
|  | riigipiir |
|  | Eesti-Vene kontrolljoon |
|  | maakonna piir |
|  | omavalitsuse piir |
| Väätsa | omavalitsuse nimi |

Pärnu suurem linn

Valga väiksem linn








Kiili alev

Kiisa alevik

Põrga asustusüksus

Viirelaid loodusobjekti nimi

Suur väin veekogu nimi

| | |
|---|----------------------------------|
|  | rohumaa; põõsastik; haritav maa |
|  | mets; park; haljasala |
|  | märgala |
|  | tehnogeenne ala |
|  | hoonestatud ala |
|  | seisuveekogu; vooluveekogu (lai) |
|  | jõgi; oja; kraav |